
















-  Föreslaget bostadsområde
-  Kommungräns
-  Hus
-  Herrgård
-  Badplats
-  Område med översvämningsrisk
-  Större väg
-  Mindre väg
-  Gångstig
-  Fritidshusbebyggelse
-  Vatten
-  Blåmyr
-  Brunmyr
-  Åkermark
-  Skogsmark

