

År 1966 den 12 september har länsstyrelsen fastställt
 å denna karta angiven ändring av byggnadsplanen
 för del av Riddarhyttans samhälle och har beslutet
 därom jämlikt 150 § byggnadslagen omedelbart
 vunnit laga kraft, betygar; Västerås i landskansliet
 som ovan.

På tjänstens vägnar:

Gunnar Eriksson
 Gunnar Eriksson






FÖRSLAG TILL ÄNDRING AV
 BYGGNADSPLENEN FÖR DEL AV
 RIDDARHYTTANS SAMHÄLLE
 I SKINNSKATTEBERGS KOMMUN
 VÄSTMANLANDS LÄN



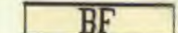


Upprättat på länsarkitektkontoret i Västerås i december 1965

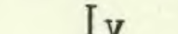

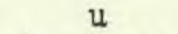
Bengt Emanuelson *Hans-Bertil Hansson*
 Bengt Emanuelson Hans-Bertil Hansson






BETECKNINGAR

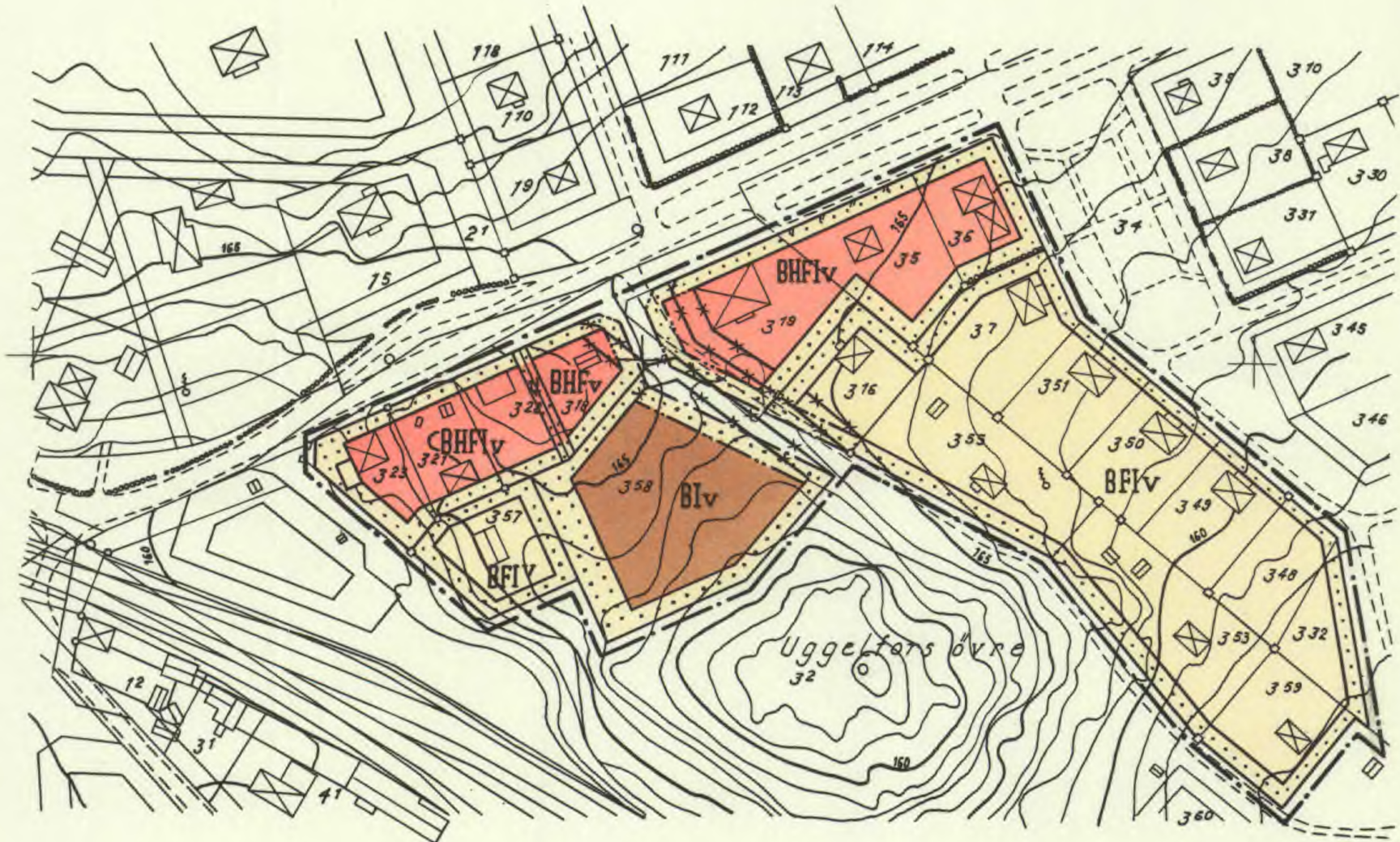
Byggnadsplanekarta:

-  Byggnadsplanegräns
-  Områdesgräns
-  Bestämmelsegräns
-  Gällande områdes- och bestämmelsegräns
-  Gällande områdes- och bestämmelsegräns avsedd att utgå

-  Allmän plats, vägmark
-  B Område för bostadsändamål
-  BF Område för bostadsändamål, friliggande hus
-  BHF Område för bostads och handelsändamål
-  Mark som ej får bebyggas

-  I,v Våningsantal, inredd vind
-  u Föreslagen byggnadsplats
-  u Mark tillgänglig för underjordiska ledningar

- Grundkarta:
-  + Punkt i rutnät
 -  --- Vägar
 -  — Fastighetsgräns
 -  ~ Nivåkurvor
 -  ☒ Bef. byggnader




Grundkartan upprättad år 1957 av distriktslantmätare Artur Wijkström.
 Kompletterad på länsarkitektkontoret i Västerås i februari år 1966.

Antaget av kommunalfullmäktige i Skinnskattebergs
 kommun den 13.6.1966, § 37.

Kopierat likhet med originalet betygar.
 Stockholm den 13/10 1966
 SVENSKA REPRODUKTIONS AB
S. Larby
 G. Lundberg

0 50 100 150 200 M
 Skala 1:2000

Sven Hedlund
 /Sven Hedlund/
 kommunarkitekt



Akt nr:

19 - SKI - 720

AU\$19-SKI-720

Skinnskattebergs socken

nr 720

Karta I

Förvaringsplats: vid akten

RESOLUTION

12.9.1966

III 02-17-1966

Västerås
tfa 021/10200

Dnr 71/103
Ink 14 SEP 1966
VÄSTMANLANDS LÄNS ANTMÄTTERKONTOR

Utökr

Ändring av byggnadsplanen för del av Riddarhyttans område i Skinskattebergs kommun

Ävekr

Byggnads-
länsmark-
överlämna
diökr länsmark-
byggnads-
kartskäp

På framställning av Skinskattebergs kommun och med stöd av 108 § byggnadslagen fastställer länsstyrelsen ett av kommunalfullmäktige i kommunen den 13 juni 1966 antaget förelag till ändring av byggnadsplanen för del av Riddarhyttans område i Skinskattebergs kommun, i enlighet med en av länsarkitekten Bengt Samuelson och arkitekten Hans Bertil Hansson & länsarkitektkontoret i Västerås i december 1965 upprättad karta med tillhörande, härnäst fogade byggnadsplanbestämmelser och beskrivning.

Över länsstyrelsens beslut så jämlikt 108 § tredje stycket byggnadslagen bevärs icke anföras.

Gustav Cederswall

Olof-Erik Wickström

Bestyrkes på tjänstens vägnar

L. Rindrud

Förslag till ändring av del av byggnadsplan för RIDDARHYTTANS SAMHÄLLE inom Skinnskattebergs kommun, Västmanlands län

Upprättad av länssarkitektkontoret i Västerås 1 december 1965.

BESKRIVNING

För området gäller byggnadsplan fastställd av länsstyrelsen den 26 juli 1961.

Förslaget har tillkommit för att bereda Konsus möjlighet att utöka sin butik & fastigheten Ugglefors Övre 319.

Ändringen inkränker sig till att vägen omedelbart väster om Konsus fastighet flyttas 12 m åt väster.

BESTÄMMELSER

Samma byggnadsplanbestämmelser skall i tillämpliga delar gälla som för den av länsstyrelsen den 26 juli 1961 fastställda byggnadsplanen över Riddarhyttans samhälle.

Bengt Emanuelson
länssarkitekt

Hans Bertil Hansson
arkitekt

Tillhör kommunalfullmäktiges i Skinnskattebergs kommun beslut den 13 juni 1966, s. 37.
Sven Hedlund
kommunalskrivare

Bestyrkes på stadsutens vägnar

