

År 1965 den 21 januari har länsstyrelsen fastställt å denna karta angiven
 ändring av byggnadsplanen för del av Skinnskattebergs samhälle
 och har beslutet därom jämlikt 150 § byggnadslagen omedelbart
 vunnit laga kraft, betygar; Västerås i landskansliet som ovan.
 På tjänstens vägnar:

Gunnar Eriksson

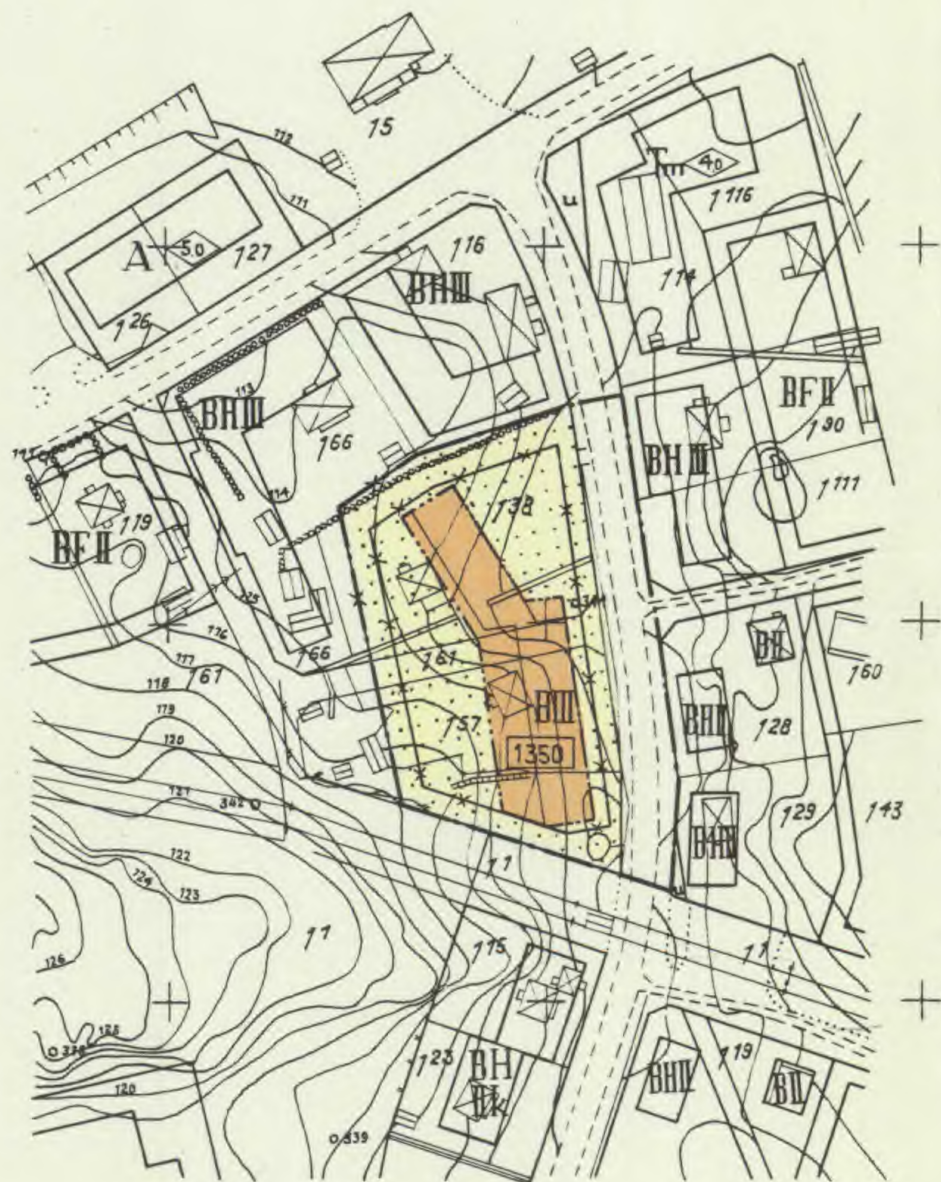
FÖRSLAG TILL ÄNDRING AV BYGGNADSPLANEN FÖR DEL AV SKINNSKATTEBERGS SAMHÄLLE I SKINNSKATTEBERGS KOMMUN VÄSTMANLANDS LÄN

Upprättat å länsarkitektkontoret i Västerås i nov. 1963.

Ragnar Fredberg

Tillhör Skinnskattebergs kommunalfullmäktiges
 protokoll av den 17 april 1964 § 18.

Sven Hedlund
 Kommunalkamrer.



BETECKNINGAR:

Byggnadsplanekarta:

- Byggnadsplanegräns
- - - Områdesgräns
- Gällande områdes- och bestämmelsegräns
- × × Gällande områdes- och bestämmelsegräns avsedd att utgå
- Allmän plats, vågmark
- B Område för bostadsändamål
- Mark som ej får bebyggas
- III Våningsantal
- 1350 Högsta medgivna byggnadsyta

Grundkarta:

- + Punkt i rutnät
- Polygonpunkt
- Vågar
- Fastighetsgräns
- ~ Nivåkurvor
- Bef. byggnader
- El. högspänningsledning



0 50 100 150 200
 Skala 1:2000

Kopiens likhet med originalet betygas.
 Stockholm den 29.12.1965

SVENSKA REPRODUKTIONS AB

G. Lundberg

Kompl. imb.
 Koll. 9



Akt nr:
19 - SKI - 702

AU\$19-SKI-702

Skinnskattebergs socken

nr **702**

Karta I

Förvaringsplats: vid akten

Länsstyrelsens i Västmanlands län resolution i fråga om fastställelse av förslag till ändring av byggnadsplanen för del av Skinnskattebergs sockelle i Skinnskattebergs socken och kommun.

III 62-23-1964

På förställning av Skinnskattebergs kommun och med stöd av 193 § byggnadslagen fastställer länsstyrelsen ett av kommunalfullmäktige i kommunen den 17 april 1964 antaget förslag till ändring av byggnadsplanen för del av Skinnskattebergs sockelle i Skinnskattebergs socken och kommun, i enlighet med en å länsarkitektkontoret i november 1963 upprättad karta med tilläggsskisser, bifogade byggnadsplansbestämmelser och beskrivning.

Över länsstyrelsens beslut av jhallet 150 § tredje stycket byggnadslagen besvär icke anföras.

Västs. L. i landskapsliet den 11 januari 1965.

På länsstyrelsens vägnar:

/Gustav Cederwall/

/Glas-Lrik Wickström/

Bestyrket i Härsten:

LÄNSARKITEKTKONTORET

I

VÄSTRA GÖTALANDS LÄN

VÄSTRA

D nr 0 12/1963
29/63

BYGGNADSPLANERUSTÄMMELSER

tillhörande förslag till ändring av byggnadsplanen för del av Skinnskattebergs samhälle inom Skinnskattebergs socknen och kommun. Upprättat å Länsarkitektkontoret i Västerås i november 1963.

§ 1.

Byggnadsplanerområdets användning.

Byggnadskvarter:

Med I betecknat område får användas endast för bostadsändamål. Där så prövas lämpligt må dock även kunna medgivas inredning av lokaler för handel och hantverk.

§ 2.

Mark som icke får bebyggas.

Med punktprickning betecknat område får icke bebyggas.

§ 3.

Våningsantal.

Å med III betecknat område får byggnad uppföras med högst 3 våningar.

§ 4.

Byggnads höjd.

Å med III betecknat område får byggnad icke uppföras till större höjd än 10.0 meter.

§ 5.

Byggnads omfattning.

Å med siffran I rektangel betecknat område får byggnad ej uppföras med större byggnadsyta räknad i kvadratmeter än siffran angiver.

/Birger Stenberg/

Tillhör Skinnskattebergs kommunalfullmäktiges
protokoll av den 17 april 1964, s 19.

B Andersson
Kommunikör

Bestyrkes i tjänstens

Linderud

MILJÖHÄLSOENKÄTTNING

I

VÄSTLANSBÄRES LÄN
VÄSTERÅSD nr U 12/1963
22/63

BESKRIVNING

tillhörande förslag till ändring av byggnadsplanen för del av Skinnskattebergs samhälle inom Skinnskattebergs socken och kommun. Upprättat å landsarkitektkontoret i Västerås i november 1963.

Ändringen berör fastigheterna Prästgården 1⁵⁸ och 1⁵⁷ och del av fastigheten Prästgården 1⁶¹, vilka i den för samhället nu gällande byggnadsplanen ingå i kvarteremark avsedd för allmänt ändamål.

Tillgången på kvarteremark för nämnda ändamål är väl tillgodosedd inom samhällets planlagda område varför området överföres till kvarteremark för bostadsändamål anses på sin plats. Behov härav föreligger.

Planändringen är utförd i anslutning till ett föreliggande ritningsförslag till flerfamiljshus avsett att uppföras å de berörda fastigheterna.

Byggnadsplanbestämmelser vilka i huvudsak ansluta till de för samhället i övrigt gällande bestämmelserna äro avfattade på särskild bilaga tillhörande denna beskrivning.

/Birger Öderberg/

Tillhör Skinnskattebergs kommunalfullmäktiges
protokoll av den 17 april 1964, § 10.

S. Andersson
Kommunaltjänstgör

Bestyrkas i tjänsten

L. Lindstedt