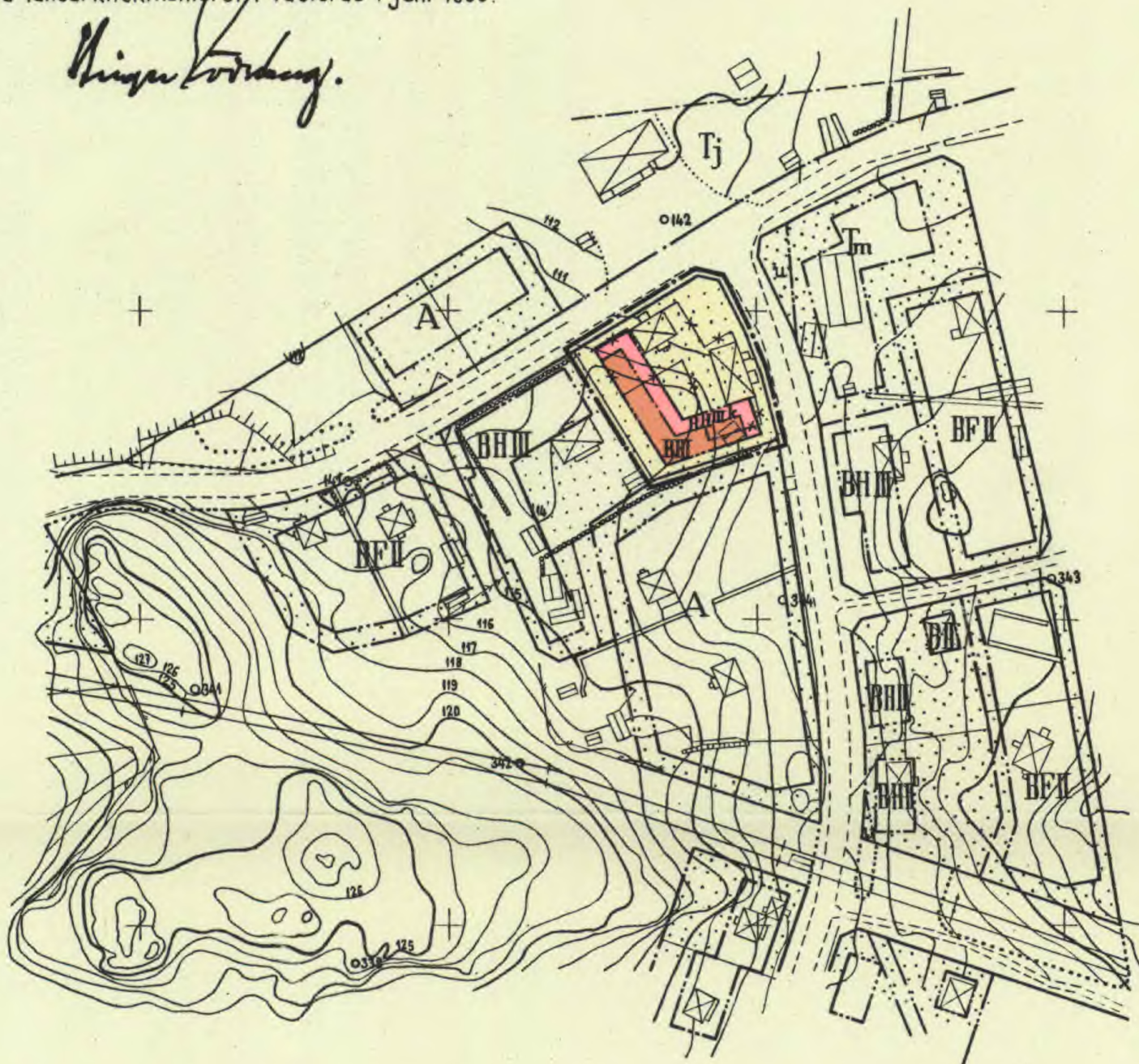


Förslag till ändring av byggnadsplanen  
 för del av Skinnskattebergs samhälle  
 i SKINNSKATTEBERGS socken och kommun,  
 Västmanlands län.

Upprättat å länsarkitektkontoret i Västerås i juni 1960.

*G. Lundberg*



**BETECKNINGAR**

Byggnadsplanekarta:

- Byggnadsplanegräns
- Bestämmelsegräns
- Gällande områdes- och bestämmelsegräns
- × Gällande bestämmelsegräns, avsedd att utgå

- BH Område för bostads- och handelsändamål
- Mark som ej får bebyggas
- III k Våningsantal

Grundkarta:

- + Punkt i rutnät
- o 112 Polygonpunkt
- Vägar
- Fastighetsgräns
- ~ Nivåkurvor
- ⊠ Bef. byggnader

Kopiens likhet med originallet bekrävas  
 Stockholm den 12 juni 1961.

STATENS REPRODUKTIONSFÖRSTÄLLET

*G. Lundberg*

G. Lundberg

År 1961 den 23 maj har länsstyrelsen fastställt  
 å denna karta angiven ändring av byggnadsplanen  
 för Skinnskattebergs samhälle,  
 och har beslutet därom jämligt 150 § byggnads-  
 lagen omedelbart vunnit laga kraft, betygar;  
 Västerås slott i landskansliet som ovan.

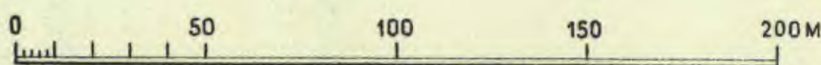
På tjänstens vägnar:

*R. Svensson*

/R. Svensson/

Stämpel 2 kronor.



Grundkartan upprättad åren 1951-1952  
 av lantmätare Alf Örback.



Skala 1: 2000

19-SK1-664





**Akt nr:**  
**19 - SKI - 664**

\*AU\$19-SKI-664\*

*Skinnskattebergs socken*

nr **664**

*Karta* **I**

*Förvaringsplats: vid akten.*

Dnr 71:75  
 Ink 80 MAJ 1961  
 VÄSTMANLANDS LÄNS  
 LANTMÄTERIKONTOR

III 02-6-1961

Landsstyrelsen i Västmanlands län  
 resolution ifråga en fastställelse av  
 förslag till ändring av byggnadsplanen  
 för del av Skinnskattebergs samhälle  
 i Skinnskattebergs socken och kommun.

PA framställning av Skinnskattebergs kommun och med  
 stöd av 100 % byggnadsnämnden fastställer landsstyrelsen ett  
 av kommunalfullmäktige i Skinnskattebergs kommun den 3 novem-  
 ber 1960 antaget förslag till ändring av byggnadsplanen för  
 del av Skinnskattebergs samhälle i enlighet med A Länsmä-  
 terikontoret i juni 1960 upprättad karta med tillhörande,  
 härvid fogad beskrivning.

Över Landsstyrelsen beviljas på jämlikt 190 § tredje  
 stycket byggnadsnämnden bevilja såsom anföres.

Votering gjord i landsstyrelsen den 29 maj 1961.

/Gustav Godervall/

/Olav-Erik Wikström/

Bestyrkes i tjänsten:

*Annika Berglund*



## LÄNSARKITEKTKONTORET

1

Västmanlands län

Västerås

BESKRIVNING

tillhörande förslag till ändring av byggnadsplanen för del av Skinnskattebergs samhälle inom Skinnskattebergs socken och kommun upprättat å länsarkitektkontoret i Västerås i juni 1960

Ändringen som omfattar fastigheten Prästgården 1<sup>16</sup> avviker från den av länsstyrelsen den 19 januari 1959 fastställda byggnadsplanen för samhället endast i så måtto att byggnadsrätten nu föreslås överflyttad till annan del av fastigheten. Jämfört med nu gällande byggnadsplan blir bruttovåningsytan enligt föreliggande byggnadsplansändring något mindre oaktat våningsantalet utökats med rätt till vad som i detta fall kan hänföras till helt inredd vindvåning emot den obebyggda huvuddel av fastigheten som är orienterad mot Centralgatans och Bergelagsvägens skärningpunkt. Byggnadens fasadhöjd kommer härigenom icke att överstiga den enl. nu gällande byggnadsplan medgivna.

Ändringen har ansetts påkallad av den orsaken att grundförhållandena inom den del av fastigheten som enl. tidigare fastställda plan äro redovisade för bebyggande visat sig vara så otillfredsställande att ett bebyggande av fastigheten Prästgården 1<sup>16</sup> i enlighet med gällande plan medför högst betydande merkostnader för grundläggning som ej kan anses skäligt.

De av länsstyrelsen den 19 januari 1959 fastställda byggnadsplanebestämmelserna för den centrala delen av samhället, i vilken denna fastighet ingår, avses skola i tillämpliga delar gälla för det av ändringen berörda området.

Västerås den 13 juni 1960.

/Birger Söderberg/

Bestyrkes i tjänsten:

*Annika Berglund*