

År 1966 den 23 juni har länsstyrelsen fastställt å denna karta angiven utvidgning av byggnadsplanen för del av Skinnskattebergs samhälle Vätterskoga II och har beslutet därom jämlikt 150 § byggnadslagen omedelbart vunnit laga kraft, betygar; Västerås som ovan.
På tjänstens vägnar
Gunnar Eriksson

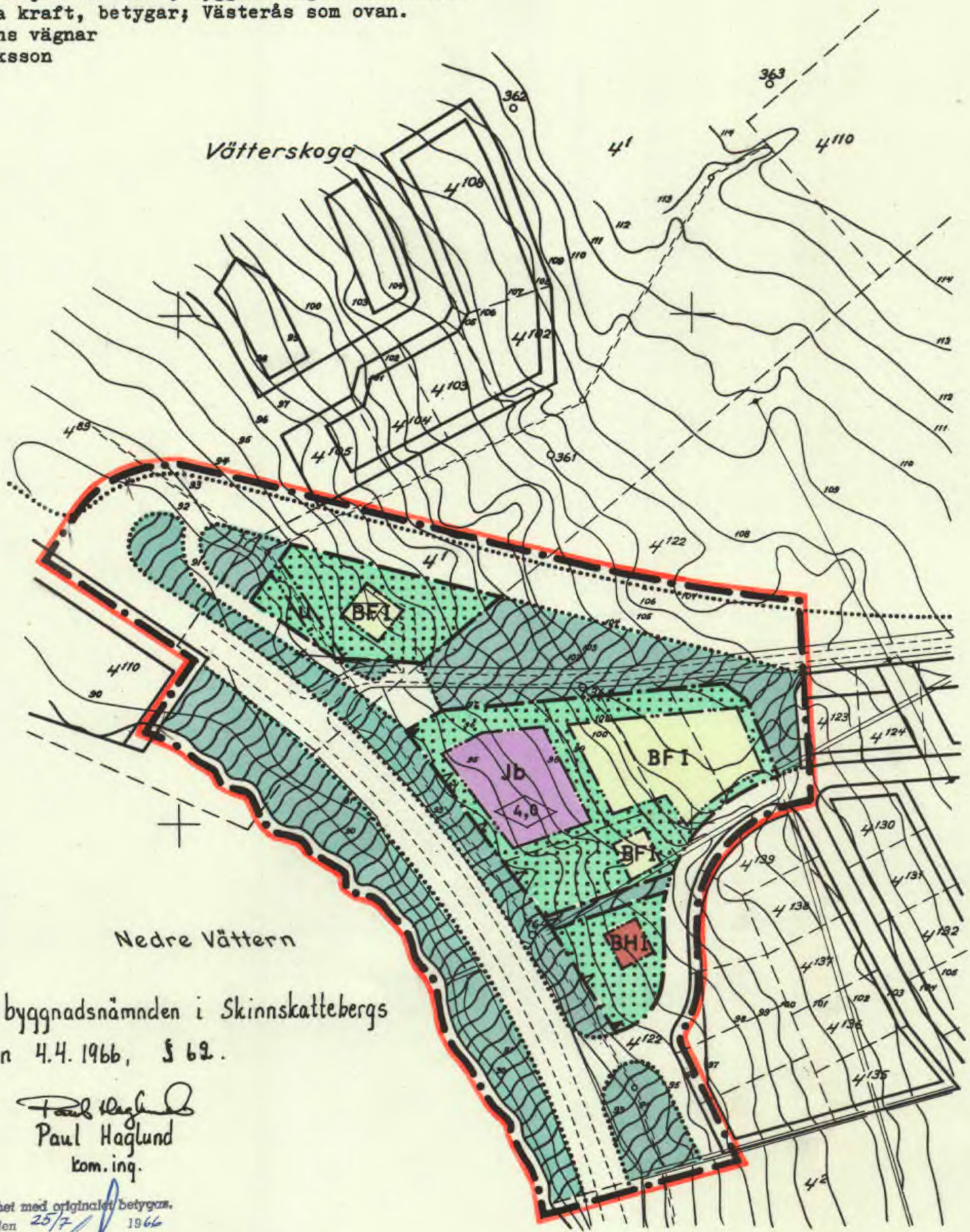
FÖRSLAG TILL UTVIDGNING AV BYGGNADSPLAN
FÖR DEL AV SKINNSKATTEBERGS SAMHÄLLE

VÄTTERSKOGA II

INOM SKINNSKATTEBERGS KOMMUN
VÄSTMANLANDS LÄN

UPPRÄTTAT I FEBRUARI 1966 AV

Gustaf Boström
GUSTAF BOSTRÖM ARKITEKT SAR



BETECKNINGAR PÅ GRUNDKARTAN:

- BEFINTLIGA BYGGNADER
- PUNKT I RUTNÄT
- INMÄTTA VÄGAR
- DIKE
- KRAFTLEDNING
- NIVÅKURVOR
- FASTIGHETSGRÄNS
- FASTIGHETSBECKNING

BETECKNINGAR PÅ BYGGNADSPANEN:

- BYGGNADSPANEGRÄNS BELÄGEN 3 METER UTANFÖR DET OMRÅDE FÖR VILKET FASTSTÄLLELSE SÖKES
- GÄLLANDE OMRÅDES- OCH BESTÄMMESEGRÄNS
- GATU- KVARTERS- OCH ANNAN OMRÅDESGRÄNS
- SÄRSKILD OMRÅDESGRÄNS UTFARTSFÖRBUD
- BESTÄMMESEGRÄNS
- ILLUSTRATIONSLINJER EJ AVSEDDA ATT FASTSTÄLLAS
- ALLMÄN PLATS, GATA
- ALLMÄN PLATS, PARK
- BF OMRÅDE FÖR BOSTADSÄNDAMÅL FRISTÄENDE HUS
- BH OMRÅDE FÖR BOSTADS- OCH HANDELSÄNDAMÅL
- Jb OMRÅDE FÖR SMÅINDUSTRI- OCH BOSTADSÄNDAMÅL
- MARK SOM ICKE FÅR BEBYGGAS
- U MARK TILLGÄNGLIG FÖR UNDERJORDISKA LEDNINGAR
- I VÄNINGANTAL
- 0,0 BYGGNADSHÖJD

Antaget av byggnadsnämnden i Skinnskattebergs kommun den 4.4.1966, § 62.

Paul Haglund
Paul Haglund
kom. ing.

Kopians likhet med originalen betygsas.
Stockholm den 25/7 1966

SVENSKA REPRODUKTIONS AB



G. Lundberg

50 0 50 100 150 200 M

SKALA 1:2000

19-SK1-719
13.4.1966

SVENSKA REPRODUKTIONS AB



Akt nr:
19 - SKI - 719

AU\$19-SKI-719

Skinnskattebergs socken

nr **719**

Karta **I**

Förvaringsplats: vid akten

RESOLUTION

23.6.1966

III G2-7-1966

Västorsås
tfn 021/10 200

Dnr 7 1:64
Ink 27 JUNI 1966
VÄSTMANLANDS LÄNS
ANTMÄTERIKONTOR

Utskr

Utvidgning av byggnadsplan för del av Skinnokatteborgs
sambälle Vätterskoga II i Skinnokatteborgs kommun

Avskr

fr byst
länsark

Sl

diotr lanta
byggn nån
karteköpet

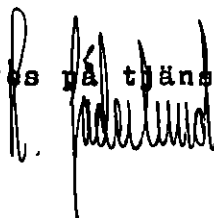
På framställning av Skinnokatteborgs kommun och med stöd av 100 § byggnadslagen fastställer länsstyrelsen ett av byggnadsnämnden i kommunen den 4 april 1966 antaget förslag till utvidgning av byggnadsplanen för del av Skinnokatteborgs sambälle Vätterskoga II i Skinnokatteborgs kommun, i enlighet med en av arkitekt GAR Gustaf Deström i februari 1966 upprättad karta med tillhörande, här-
efter fogade byggnadsplanbeskrivelser och beskrivning.

Över länsstyrelsens beslut på jämlikt 150 § tredje stycket byggnadslagen bevärs icke anfäras.

Gustav Coderwall

Glass-Erik Vickström

Bestyrkes på tjänstens vägnar:



Förslag till utvidgning av byggnadsplan för del av Skinn-
skattebergs samhälle Vätterskoga II inom Skinnskattebergs
kommun Västmanlands län

Upprättat i februari 1966 av Gustaf Boström Arkitekt SAR

Byggnadsplanbestämmelser

§ 1

Byggnadsplanenrådets användning

- Med B betecknat område får användas endast för bostadsändamål.
- Med BH betecknat område får användas endast för bostads- och handelsändamål.
- Med JB betecknat område får användas endast för småindustri-ändamål av sådan beskaffenhet att närboende ej vållas olägenhet med hänsyn till sundhet, brandsäkerhet och trevnad. Byggnad får dock uppföras eller inredas för med industrirelaterade samhöriga bostäder samt där så prövas lämpligt, även för annat bostadsändamål.

§ 2

Mark som inte får bebyggas

Med punktprickning betecknad mark får inte bebyggas,

§ 3

Streckilda föreskrifter angående områden för ledningar

Å med a betecknad mark får inte vidtagas anordningar som hindra framdragande eller underhåll av underjordiska allmänna ledningar.

§ 4

Byggnadsstift

Med D betecknat område får bebyggas endast med hus som uppföras fristående.

§ 5

Storlek av tomplats.

Å med F betecknat område får tomt inte givas mindre areal än 800 m².

§ 6

Del av tomplats som får bebyggas samt antal byggnader å tomplats.

- Mon 1 Av tomplats som omfattar med F betecknat område får högst en fentedel bebyggas.
- Mon 2 Å tomplats som omfattar med P betecknat område får endast en huvudbyggnad uppföras.

§ 7

Våningsantal

Å med I betecknat område får byggnad uppföras med högst en (1) våning.

§ 8

Byggnads höjd

- Mon 1 Å med I betecknat område får byggnad inte uppföras till större höjd än 4,0 meter.
- Mon 2 Å med siffror i romb betecknat område får byggnad uppföras till högst den höjd i meter som siffran anger.

§ 9

Antal lägenheter

Å med P betecknat område får huvudbyggnad inte inrymma flera än en bostadslägenhet. Byggnadsnämnden må dock medgiva inredandet av ytterligare en lägenhet.

§ 10

Utfartsförbud

I kvarters- eller annan områdesgräns som betecknats med ofyllda trianglar får utfart inte anordnas.


Västerås den 9 februari 1966

Guotaf Boström Arkitekt SAR

Tillhör byggnadsnämndens i Skinskattebergs kommun beslut den 4 april 1966 § 62.

Paul Haglund
kommunalingenjör

Be styrkes på tjänstens vägnar:



Förelag till utvidgning av byggnadsplan för del av Skinnskatteberge samhälle Vätterskoga II inom Skinnskatteberge kommun Västmanlands län

Upprättat i februari 1966 av Gustaf Boström, Arkitekt SAR

Byggnadsplansbeskrivning

Förelaget är upprättat på karta i ett blad, jämte särskild handling (byggnadsplansbestämmelser).

Gällande plan för området är fastställd av Länsstyrelsen i Västmanlands län den 20. 2. 1965. Länsstyrelsens beslut om fastställelse är dock beträffande det av föreliggande planförelag berörda området efter Vägförvaltningens i länet överklagande av sagda beslut upphävt av Kungl. Maj:t den 22.10.1965.

Av planförelaget omfattad mark är i Skinnskatteberge kommun och Domäverketas ägo. Beslut om upplåtande av tomplatser åt enskilda byggare föreligger beträffande de med Jb och BH betecknade områdena inom förelaget.

Föreliggande planförelag som omfattar ett område om ca 4,0 har, avser områdets intagande i byggnadsplan.

Planförelaget föranleder av ett såsom framgår av ovanstående fastställelse icke kunnat vinnas för ett planförelag som förutsatte utfart från det med Jb betecknade området mot väg 233.

Föreliggande planförelag utgör en omarbetning av det tidigare förelaget så till vida, att ifrågavarande fastighet förutsatte få utfart mot en parallellgata till väg 233 som utlagts mellan denna och jägmästarebostaden. Parallellgatan ansluter till en förutsatt ny sträckning av skogebilvägen, vilken i sin utgång från väg 233 mellan jägmästarebostaden och det med Jb betecknade området. Till dess skogebilvägen byggs om i ny sträckning norr om jägmästarebostaden förutsatte Jb-området få utfart mot skogebilvägens nuvarande sträckning.

I övrigt ansluter föreliggande planförelag, som upprättats i samråd med Vägförvaltningen i länet, Länsarkitektkontoret och berörda kommunala myndigheter i allt väsentligt till det tidigare, icke fastställda planförelaget för området.

Västerås den 9 februari 1966
Gustaf Boström Arkitekt SAR

Tillhör byggnadsnämndens i Skinnskattebergs kommuns beslut den 4 april 1966 § 62.

Paul Haglund
kommunalingenjör

Bestyrkes på Länsstyrelsens vägnar

R. Haglund