












GRUNDKARTA

till deltaljplan för Prästgården 1:90 med flera

Skinnskattebergs kommun, Västmanlands län



Kartbeteckningar, ett urval

-  Traktgräns
-  Fastighetsgräns
- LÖVÅSEN 3:1**
-  Bostad, husliv/ takliv
-  Komplementbyggnad, husliv/ takliv
-  Skärmtak, byggnadsliv stolpe eller liknande/ takliv
-  Verksamhet
-  Körbana, GC-bana, ej kantsten/ kantsten
-  Staket eller plank/ Stödmur
-  Höjdkurva
-  Häck
-  Ledningsrättsområde


Koordinatsystem i plan: SWEREF 99 16 30
Koordinatsystem i höjd: RH2000

Beteckningsbeskrivning enligt HMK-Ka.
Grundkartan upprättad genom revidering och komplettering
av fotogrammetriskt framställd primärkarta, 2023-03-23
Fastighetsredovisningen hänför sig till 2023-03-20



Upprättad 2023-03-24 av Metria AB i Katrineholm

E-post: katrineholm@metria.se
Telefon: 010-121 87 80



Skala 1:1 000 @A3